



POPPEBURG

Die Poppenburg steht oberhalb der Leine an der Bundesstraße 1, dem alten Hellweg, einem wichtigen Handelsweg im Mittelalter zwischen Aachen und Goslar. Sie war durch ihre Lage ein strategischer Punkt auf einer Anhöhe über dem Leineübergang der heutigen Leinebrücke. Die Poppenburg gehört zu den alten Königsburgen, die das Leinetal und damit den Weg zur Stadt Hildesheim schützten, sie wurde erstmalig 1251 urkundlich erwähnt.

Heute beherbergt das einstige Palais die katholische Kirche und im Kloster befindet sich eine Wohneinrichtung. Dieser Ort strahlt Ruhe aus, aber im angrenzenden Park gibt es einen schönen Abenteuerspielplatz für Kinder, ein perfekter Ort für eine Pause für Klein und Groß.



KOSTENLOSE APPs

Diese Tour finden Sie in der

Hildesheimer Kultur- & Freizeit App



Mit Audio-Guide für die Hildesheimer ROSENROUTE!

Hildesheimer Radnadel App



Interaktive Info-Sticker und Stempel sammeln!

Kostenloser Download bei



Allgemeiner Deutscher Fahrrad-Club
Kreisverband für Stadt und Landkreis Hildesheim e. V.

Am Ratsbauhof 1c
D-31134 Hildesheim

Tel.: 05121/130 666 auf AB
E-Mail: post@adfc-hildesheim.de
Internet: hildesheim.adfc.de



Vielen Dank an unsere Kooperationspartner!



11

Entspannung & Gaumenfreuden



LEINETAL

Das Leinetal zwischen Burgstemmen und Elze beherbergt ein Naturschutzgebiet, den Andrea Hilse Park, aber auch ein Kiesabbaugebiet.

Hier an der Leine oder mitten in der Natur gibt es viele Punkte, an denen man eine Pause oder ein Picknick machen oder einfach mal die Seele baumeln lassen kann.



KLOSTER HAUS ESCHERDE

Am Rande des Hildesheimer Waldes liegt der Ort Haus Escherde, hier wirkt fast alles wie verzaubert. Im Jahre 1236 entstand hier die Klosteranlage. Das Kloster bestand bis 1810 und wurde 1838 Staatsdomäne.

Die alte Klosteranlage kann besichtigt werden und im Klostergarten zeugen heute noch einzelne Skulpturen sowie der Brunnen von der einstigen Schönheit der englischen Gartenanlage.



LEINETAL-RADTOUR

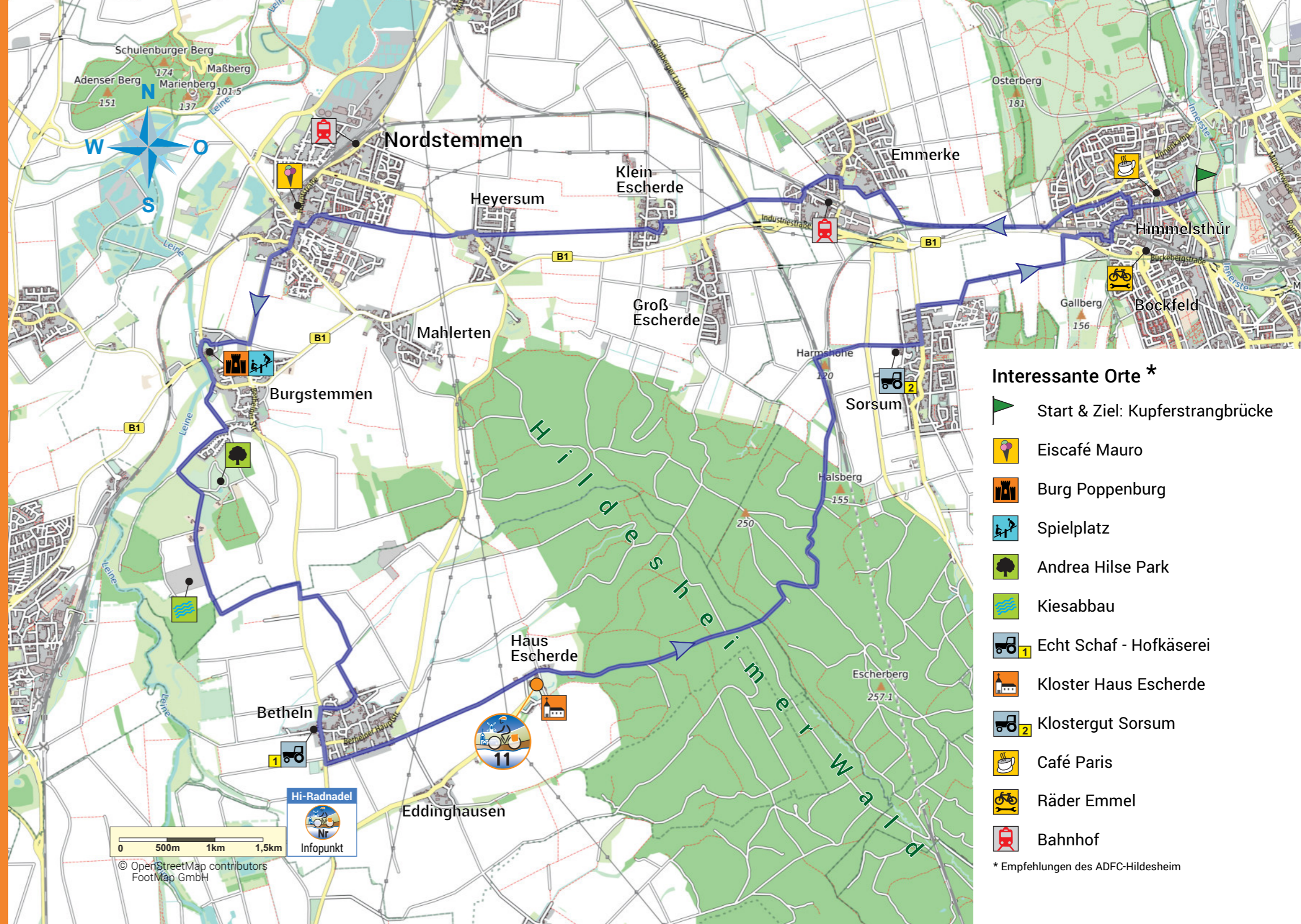
Länge: 34 km

Fahrtzeit: 3 Stunden













Verlauf: Himmelsthür, Emmerke, Klein Escherde, Heyersum, Nordstemmen, Burgstemmen, Betheln, Haus Escherde, Sorsum, Himmelsthür

Entspannung pur – einfach mal raus in die Natur!

Der Weg führt von Himmelsthür durch die Feldmark nach Nordstemmen, weiter zur Burg Poppenburg, einem Kleinod mit einem sehr schönen Spielplatz. Nun gehts durch die Leineauen, entlang des Andrea Hilse Parks und des Kiesabbaus. Der Weg führt weiter nach Betheln, wo Liebhaber von Schafs- und Ziegenkäse einen Abstecher in die Hofkäserei machen sollten. Auch das Kloster Haus Escherde lädt zum Verweilen ein, bevor die Tour durch den Hildesheimer Wald weitergeht. In Sorsum angekommen findet man im Hofladen des Kloster-guts viele regionale Produkte – schauen Sie mal rein! Von hier geht es zurück nach Himmelsthür.



Interessante Orte *

-  Start & Ziel: Kupferstrangbrücke
-  Eiscafé Mauro
-  Burg Poppenburg
-  Spielplatz
-  Andrea Hilse Park
-  Kiesabbau
-  Echt Schaf - Hofkäserei
-  Kloster Haus Escherde
-  Klostersgut Sorsum
-  Café Paris
-  Räder Emmel
-  Bahnhof

* Empfehlungen des ADFC-Hildesheim

© OpenStreetMap contributors
FootMap GmbH